




Le Piolotien

BULLETIN BIMESTRIEL OFFICIEL DU PIOLET CLUB DE GENEVE

Rue Agasse 54, 1208 Genève



UNIVERS SPORTS

Le choix – Le conseil – Le service

Rue de la Servette 52 – 1202 Genève

Tél.: 022 733 33 58

Univers-sports@bluewin.ch

www.univers-sports.ch



**SHOWROOM
DE 150m²**

stormatic s.a.
Entreprise genevoise de stores



- Pergolas
- Stores à lamelles
- Tentes solaires
- Stores à rouleaux
- Réparations
- Stores intérieurs
- Motorisations
- Moustiquaires
- Volets battants
- Volets coulissants

Rue du Cardinal-Journet 7 - 1217 Meyrin
022 727 05 00 - www.stormatic.ch

LA VIE DU CLUB

Le mot de la présidente La fonte des glaciers

Au printemps 2022, l'épaisseur de neige dans les Alpes n'avait jamais été aussi faible. Début juillet, suite à l'effondrement d'un énorme bloc du glacier de la Marmelada, le plus haut des Alpes italiennes, onze personnes sont décédées démontrant la gravité de la situation. A la fin de l'été, c'est une langue de terre à la jonction du glacier de Tsanfleuron et celui de Scex Rouge située à plus que 2800 mètres, s'est retrouvée à l'air libre pour la première fois depuis l'époque romaine. Plusieurs glaciers suisses ont déjà disparu ces dernières années, C'est le cas du Pizol en 2019 dans le canton de Saint Gall, le Vadret dal Corvatsch dans les Grisons ou encore celui du Schwarzbachfirn dans le canton d'Uri. A 3000 mètres d'altitude, dans la région de l'Engadine et dans la partie sud du Valais une couche de glace de 4 à 6 mètres d'épaisseur a disparu.

Le reportage réalisé à la cabane d'Orny par le journal « Le Temps » témoigne de la disparition des glaciers. Sous le double effet d'un hiver sec et d'une vague d'intense chaleur estivale, la fonte des glaces en Suisse a battu son record en atteignant 6% du volume total cette année. Auparavant, une perte de 2% par année était considérée extrême par la commission d'experts de l'académie suisse des sciences naturelles qui mesure la cryosphère, c'est à dire les paysages terrestres où l'eau est présente sous forme de glace ou de neige. Selon le Dr Matthias Huss glaciologue qui dirige la Réseau suisse de relevés glaciologiques si on réduit les émissions de CO2 et qu'on protège le climat « cela pourrait sauver environ un tiers des volumes totaux de glace en Suisse, dans le meilleur des cas ».

Ces mesures sont urgentes car les glaciers pourraient disparaître en Suisse d'ici la fin du siècle. Les effets du réchauffement climatique sont particulièrement visibles au col du Tsanfleuron, dans le massif des Diablerets, à 2800 mètres d'altitude. Pour la première fois depuis des milliers d'années, les deux langues de glace ne sont plus reliées par une mince bande et les visiteurs ont recommencé à marcher directement sur la roche.

Sur l'autre versant de la planète, certains glaciers d'Asie centrale semblent ne pas être affectés par le réchauffement climatique. Au lieu de diminuer, leur surface est restée stable ou est même augmentée. Les chercheurs veulent percer le mystère des glaciers du Pamir. Une station météorologique est installée par des scientifiques suisses sur le glacier Kyzylsu au Tadjikistan. Ils étudieront les propriétés de la glace, de la neige et du permafrost. « L'importance du projet va bien au-delà des glaciers du Pamir. Les fleuves issus des glaciers, dont l'Amu Dariya, apportent de l'eau à des dizaines de millions de personnes en Asie Centrale, une région particulièrement menacée par le changement climatique et l'instabilité politique », explique Francesca Pellicciotti, glaciologue à l'institut fédéral de recherche sur la forêt, la neige et le paysage.

Dans un programme de recherche de terrain appelé GreenFjord 2022-2025, mené par l'EPFL, les scientifiques viseront à comprendre, dans un contexte de changement climatique, l'écosystème des fjords du Groenland qui abritent des eaux riches en nutriments regorgeant de vie. La pêche est le principal moyen de subsistance des habitants de la région des fjords du sud-ouest du Groenland et ce depuis des milliers d'années. Cet aspect humain est un des six pôles de recherche. Les cinq autres sont la cryosphère, l'océan, l'atmosphère, la terre et la biosphère.

Le déclin des glaciers, phénomène récurrent dans l'histoire de la Terre mais sur des périodes plus longues, aura-t-il un impact négatif sur notre avenir ? Une chose est sûre c'est que cela nous oblige à nous préparer à de nouveaux scénarios.

Votre présidente, Marie José Dubas

RESTAURANT CLAIRE - VUE

CHEZ ELENA et FREDERICO RIZZETTO

21 Av. François-Besson
1217 MEYRIN
Parking à disposition
Fermé tous les jours entre 14h et 17h

Fermé le dimanche
Tél.: 022 782 35 98
Email: claire-vue@bluewin.ch



Des Gouttes & Cie SA

Agence Partenaire AXA Winterthur

Route de Chêne 5
1207 Genève
Tél.: 022 737 19 19

geneve.desgouttes@axa-winterthur.ch

MP Immo

Nous sommes à votre service depuis 2010 et chez nous **CHAQUE CLIENT EST IMPORTANT**

Marie-Paule Lentillon
34, route des Muverans
CP Tourbillon 450
1911 Ovronnaz

Mobile: +41 (0)77 475 22 04
<mailto:info@mpimmo.ch>
www.mpimmo.ch

Assemblée générale

Mercredi 7 décembre - 20h30 Hôtel Calvy

Ordre du jour

1. Appel (liste de présence)
 2. Lecture des procès-verbaux de l'Assemblée générale de 2021 et de l'assemblée mensuelle de novembre 2022
 3. Correspondance
 4. Palmarès des courses 2022, remise des prix aux plus méritants
 5. Prochaines manifestations
 6. Rapport d'activité de l'année écoulée par la Présidente
 7. Rapport du trésorier
 8. Rapport des vérificateurs des comptes
 9. Discussion et approbation des comptes
 10. Election du Président(e) et du Vice -Président
 11. Election du comité
 12. Election des vérificateurs des comptes
 13. Nomination de la commission de rédaction du journal Le Piolutien et du site internet
 14. Fixation :
 - a) cotisations annuelles des membres honoraires et actifs
 - b) cotisations annuelles minimum des membres sympathisants
 15. Présentation, discussion et adoption du budget 2023
 16. Présentation et approbation du calendrier des manifestations 2023
 17. Divers, questions et propositions individuelles
- La présidente : Marie-Jo Dubas

Camp de base des scientifiques qui étudient les glaciers du Pamir



RAPPORTS DE COURSES

Course du 2^{ème} groupe – Dimanche 4 septembre 2022 Circuit au départ de Château-d'Oex à Rossinière, en boucle



Présents à cette sortie : 9 participants, soit 7 membres actives et actifs, une sympathisante et une invitée.

La Présidente Marie-Jo Dubas, Sylvia Gardel, Marie Chollet, Willy Goetschmann, Jacques Dubas, Thierry Lentillon, Freddy Bourquin, Dominique Oger et André Gardel


Rendez-vous au Restaurant Le Chalet à Château-d'Oex, où nous prenons le café. Il est possible à cet endroit, d'assister à la fabrication d'un fromage. Ensuite nous nous déplaçons jusqu'au parking de la Frasse où nous pouvons laisser les voitures.

Le circuit démarre sur la route de la Frasse, en face de l'Eglise catholique. Nous prenons la route des Chenolletes, jolie petite montée dans la forêt, qui nous amène au point le plus haut de cette balade, le Pâquier au lièvre avec un très beau point de vue sur Château-d'Oex et sa vallée du Pays d'Enhaut. Ensuite descente en direction de Rossinière. Nous traversons le village, passons devant le « Grand Chalet », ancienne demeure construite en 1752 habitée pendant de longues années par le peintre Balthus.

Nous pique-niquons en face de la Chapelle Balthus, et prenons la direction du lac artificiel du Vernex, faisons le tour par le côté droit, passage par le mur du barrage, prenons la route du revers qui nous ramène jusqu'au lieudit La Chaudanne, nous traversons la route cantonale, remontons en direction du quartier de la Frasse, et retrouvons nos véhicules. Le temps d'un verre de l'amitié pris au restaurant Le Richemond, c'est le moment de rentrer dans nos pénates.

Distance parcourue : 14 km environ - Temps de marche effectif : 4 heures - Dénivelé : +/-370 mètres

André Gardel



1^{er} groupe - Grande course d'été du 8 au 11 septembre 2022



C'est selon le programme que nous nous retrouvons 7 Piolutiens à la gare de Sion après avoir fait l'approche par covoiturage ou par train. Nous sommes presque tous à l'heure mais en tout cas pile poil dans le bus prévu pour monter à Montana Crans.

Première belle découverte que le bisse du Rhô où l'on peut constater que les habitants de l'époque étaient effectivement plus petits. Le chemin est ludique avec de belles enjambées au-dessus du précipice et une magnifique passerelle à faire pâlir un Népalais. Grâce à Marie-Jo nous faisons une petite halte pique-nique-culturelle dans un alpage pour acheter fromages et pain tout frais du cru, hormis le pain qui était prévu pour les cochons ! Après cette pause nous rejoignons l'objectif de cette 1^{ère} journée qui était le barrage de Tzeuzier ou Rawil en suisse allemand.

Accueil chaleureux à l'auberge du barrage où nous dégustons de magnifiques tartes avant une soirée bien arrosée en vin et abricotine le tout en dégustant fondue, roestis et autre selon les régimes propres à chacun.

Le lendemain, nous longeons le lac avant que les choses sérieuses commencent par une belle et raide montée. Certains feront un peu les chamois en sortant du chemin puis les gazelles, en traversant un magnifique lapiaz avant d'atteindre le col des Eaux Froides qui était bien venteux mais sec. Descente directe donc sur l'autre versant ou chacun ira de sa théorie pour trouver un emplacement de pique-nique où l'herbe ne bouge pas, donc sans vent. L'endroit miraculeux enfin trouvé et validé par tous, nous pouvons déguster notre fameux fromage que Roberto transporte vaillamment depuis la veille, avec une belle bouteille de vin rouge offerte par le restaurant hôtel de Tzeuzier.

Requinqués nous repartons pour la dernière demi-heure de marche en direction de la cabane des Audannes où comme à l'accoutumée les WC laissent à désirer malgré un accueil chaleureux. Nous remarquerons aussi que les spaghettis sauce bolognaise ne sont pas le plat le plus réussi en Bourgogne, la gardienne de cabane étant originaire de cette belle région. Mais une fois de plus les jeux de carte et abricotines nous permettront de passer une belle soirée malgré ces petits inconvénients.

Le lendemain, c'est pluie et neige au menu de notre journée pour passer un col des Audannes bien froid, givré et enneigé par la perturbation passée durant la nuit. Le groupe est courageux, les échelles et cordes fixes se passent avec calme et zénitude malgré le vide et l'ambiance hivernale. Les gants de certain, tricotés par les lépreux de Calcutta, tiennent presque chaud alors que nous noterons aussi que Raichle a su fabriquer des chaussures dont les semelles résistent à tout si l'on sait être astucieux.

Après le froid c'est le réconfort du soleil en remontant vers l'Arpille, où les vétérans se rappelleront leurs exploits d'il y a 2 ans sur l'Arpelstock sous la conduite de Willy ...

Soirée et nuitée à l'hôtel du Sanetsch toujours accompagnée, heureusement, de nos excellents vins et abricotines, car le menu chasse choisi fut quelque peu décevant. Si le menu fut moyen, les

chambres et douches furent par contre grandement appréciées car hormis le confort et le bien être retrouvés nous avons enfin pu opérer une efficace ségrégation des ronfleurs.

Dimanche, dernier jour de notre périple de 4 jours nous repartons avec bonne humeur en direction de Derborence en longeant tout d'abord le lapiaz de Tzanfleuron puis les restes de son glacier sous la surveillance du la quille du Diable. Ce parcours très varié nous fera passer par le Poteu du Bois, passage assez raide dans une profonde gorge mais dont des échelles et cordes fixes sécurisent bien la descente. Après une descente raide et une marche en traversée bucolique au travers des blocs de l'éboulement de 1714 nous atteindrons enfin le lac de Derborence.

Heureux, les uns se jeteront dans l'eau et les autres sur la bière-tarte. A noter que nous apprendrons qu'il est interdit de se baigner dans tous les lacs de montagne afin d'en protéger la faune, laquelle est soumise à un rude climat.

Au cours de ce beau voyage à pied, nous avons eu l'occasion de voir gypaète, bouquetines et leurs petits ainsi que quelques marmottes dans un paysage grandiose qui n'a rien à envier au Népal et dont l'aspect sauvage et varié géologiquement en fait quelque chose d'assez extraordinaire.

Merci à tous les généreux donateurs privés et sociétaires qui ont permis, grâce à leurs dons et donations diverses de boire d'excellents vins et abricotines. Les citer tous serait long et fastidieux mais ils se reconnaîtront certainement ! Encore une fois un chaleureux merci.

Le programme a été magnifiquement respecté par tous quitte à ajouter une petite demi-heure pour arriver au lac même de Derborence. Pour mémoire, ci-dessous les grandes lignes :

Jeudi 8 septembre : Gare de Sion, bus pour Crans sur Sierre, bisse du Rho jusqu'au barrage du Tzeuzier

Vendredi 9 septembre : Col des Eaux Froides 2646m et descente sur la cabane des Audannes

Samedi 10 septembre : Col des Audannes 2892m et descente sur le col du Sanetsch par l'Arpille, puis l'hôtel du Sanetsch

Dimanche 11 septembre : Traversée sur Derborence 1464m par le Sex Rouge, Tita da Terra Naire 2313m, le Poteu du Bois. Bus pour Sion et retour individuel chez les conjoint-e-s.

Les participants : Marie-Jo Dubas, présidente, Céline Dubas, Roberto Petronio, Freddy Bourquin, Thierry Lentillon, Silvio Kofmel et votre serviteur.

Merci à tous, Yves Lambert





Tous - Samedi 8 octobre - Vounetse (1626 m) par la Vatia



La météo s'annonçait pluvieuse ce samedi 8 octobre. On n'a pas été déçu...

Malgré tout, 13 Piolutiennes et Piolutiens, toutes et tous courageux et motivés, se sont retrouvés à 9 heures à Charmey (900 m) pour le traditionnel café/croissant.

Nous démarrons la course, tout d'abord au sec, après avoir traversé le village animé par les préparatifs de la Bénichon et de la traditionnelle course de charrettes.

Très rapidement, une pluie soutenue et persistante s'invite à la randonnée. Pluie du matin n'arrêtant nullement le pèlerin, nous poursuivons d'un bon train par un sentier forestier humide, bien raide et glissant par endroit, agrémenté de souches traîtresses, serpentant sous les sapins et autres mélèzes. A mi-pente, le toit d'une ferme d'alpage assure une protection temporaire mais bienvenue. Après 1 bonne heure et demie de grimpe, nous atteignons, trempés, la magnifique auberge de Tissiniva (1450 m), chalet culte de la région, d'où nous aurions pu, si le temps l'avait permis, admirer le magnifique panorama de la Gruyère et ses plus beaux sommets. Et ben, ça sera pour une prochaine fois.

L'excellent accueil à l'auberge, nous régale d'un succulent repas. A choix, fondue moitié-moitié, Capuns des Grisons, assiette du chasseur revenu bredouille, meringues et crème double. Nous y passons un agréable moment, le temps de constater que la pluie avait cessé. Merci aux généreux sponsors qui se reconnaîtront et qui nous auront permis de déguster et d'apprécier le vin nuptial de Géraldine et d'Yves.

Une petite grimpe finale, slalomant entre boue et bouses, permet d'atteindre le sommet de Vounetse (1626 m), d'où nous redescendons par la télécabine en raison de conditions météo peu favorables.

Un dernier verre mettra un terme à une sympathique randonnée que le temps automnal quelque peu maussade n'aura pas su entacher. Au total, 1h50 de marche, 6 km et 720 mètres D+.

Merci à toutes et tous, Paulette, Laila, Géraldine, Marie, Yves, Stan, Thierry, Freddy, Dédé, Jean-Daniel et Silvio, pour votre courage, votre bonne humeur et votre amitié.

Marie-Jo & Jacques Dubas



PROCHAINES COURSES

Tous - Sortie d'automne à Mont Saxonnex Dimanche 6 novembre

Repas de midi : Restaurant le Petit Fourneau vers 13h00

Départ de Genève : 8h30 – une petite heure de route (50') jusqu'à Mont Saxonnex. Prendre autoroute Blanche A40 de Thônex – Vallard à sortie 18 Scionzier puis Continuer sur D304. Prendre D286 en direction de Chemin du Bugnon à Mont-Saxonnex

Activité : Boucle lac Bénit : Du parking le Bété suivre direction Morsulaz puis monter direction le lac Bénit et redescendre sur le point de départ le Bété.

Distance env. 7km – Dénivelé env. 450m - temps env. 2h1/2

Autre possibilité afin de réduire l'itinéraire. Depuis le parking le Bété monter au lac Bénit et retour par le même chemin. Dénivelé 350m - temps 1h1/2

Inscriptions : Dernier délai le vendredi 28 octobre Pour réservation restaurant.

Willy Goetschmann par tel. 076 441 13 31 ou courriel willy.goetschmann@gmail.com

Sortie de Noël à Villars

Le week-end du 10 au 11 décembre 2022

Logements : Maison de la Montagne, restaurant The Crazy Moose Site : <https://www.crazy-moose.ch>

Départ : En train BVB depuis Villars ou Roche Grise (parking centre sportif)

En rando, raquettes selon enneigement ou à pied 1h30-1h45

Trois rendez-vous selon conditions soit 10h-14h-16h

Arrivée : Rendez-vous tout le monde vers 17h. Départ à 18h pour le traditionnel sapin de Noël et le discours de notre présidente suivit d'un apéro et notre hoé ho (pas oublier le chansonnier)

Repas : Choisi par Thierry et moi-même en reconnaissance le 01.10.22

Activités : Sortie en peaux, raquettes, balade à pied, etc. Comme d'habitude à cette époque tout dépendra des conditions météorologiques et d'enneigement.

Prix du week-end : Repas du dimanche compris environ CHF 200.-

Inscription : Apurès de Jean-Daniel Imesch au plus tard à l'assemblée de novembre.

Par tel 079 315 95 76 – Courriel pau-da@bluemail.ch



LACHENAL
SOURCE D'INSPIRATION

*Rideaux, Stores intérieurs,
Revêtements muraux, Parquet,
Moquette, Lino, Décoration*

Au 25 rue de la Servette

*Du lundi au vendredi
7h30-12h00 et 13h30-18h30
www.lachenal.ch*



LES MANIFESTATIONS 2022

Janvier

- Mercredi 12 - dès 19.00h Stamm - Hôtel Calvy - Choucroute et verre de l'Amitié - Le Comité
Groupe 2 Samedi 15 - Skieurs-raquettes : Megève - Gilbert ANTHOINE
Groupe 2 Vendredi 21 - Repas des aînés – Le Clair Vue - Le Comité
Groupe 1 Dimanche 23 - Ski rando : La pointe de Poêle Chaud – Jean-Daniel IMESCH

Février

- Mercredi 2 - 20.30 h - Assemblée - Hôtel Calvy
Groupe 1 + 2 Samedi 5 – Skieurs, raquettes – Praz-de-Lys – Jean-Daniel BAUD

Mars

- Mercredi 2 - dès 19.00h Stamm - Hôtel Calvy
Tous Vendredi 4 – Balade au clair de lune : La Chèvrerie – Silvio KOFMEL
Groupe 2 Dimanche 6 - Raquettes - marcheurs : Jura Vaud – Gino ZOLLO
Groupe 1 Samedi 12 - dimanche 13 - Ski rando : Tourtemagne – Saint-Luc - Michel BUGNON

Avril

- Mercredi 6 - 20.30 h - Assemblée - Hôtel Calvy
Groupe 1 Samedi 2 – Dimanche 3 – Ski rando : Saint-Bernard – Marie-Jeanne BUSSAT
Groupe 2 Samedi 9 – Marcheurs : Région Abondance – Novel - T. Lentillon

Mai

- Mercredi 4 - dès 19.00h - Stamm - Hôtel Calvy
Groupe 1 Samedi ~~23 avril~~ – Dimanche ~~24 avril~~ – Ski rando : Pte de Vouasson – Y. Lambert
Groupe 2 Dimanche 22 - Marcheurs : Refuge de Sales – Silvio KOFMEL

Juin

- Mercredi 1 - 20.30 h - Assemblée - Hôtel Calvy
Groupe 1 + 2 Du vendredi 10 au dimanche 12 - Marcheurs : Valle Devero Italie - André GARDEL

Juillet

- Mercredi 6 - dès 18.00h - Assemblée en campagne et pétanque – Le Comité
Groupe 1 Dimanche 10 – Escalade, marche – Le Coup de Brosse – Vouvry - Valais
Yves LAMBERT et Stan VARIN
Groupe 2 Dimanche 10 - Marcheurs : à définir – Gino ZOLLO

Août

- Groupe 1 Samedi 13 - Dimanche 14 - Marcheurs : Tour de l'Argentine – Freddy BOURQUIN
Groupe 2 Dimanche 21 – Marcheurs : à définir
Mercredi 31 – 20.30 h – Assemblée – Hôtel Calvy

Septembre

- Groupe 1 + 2 du jeudi 8 au dimanche 11- Marcheurs : Valais – Géraldine et Yves LAMBERT
Éventuel dimanche 4 – Marcheurs – but à définir – André GARDEL

Octobre

- Mercredi 5 – dès 19.00h - Stamm - Hôtel Calvy
Tous Samedi 8 - Marcheurs : Région Charmey – Marie-Jo et Jacques DUBAS

Novembre

- Mercredi 2 – 20.30 h - Assemblée - Hôtel Calvy
Tous Dimanche 6 - Sortie d'automne – La Faucille – Le Comité

Décembre

- Mercredi 7 - 20.30 h - Assemblée générale - Hôtel Calvy - Le Comité
Tous Samedi 10 - dimanche 11 - Course de Noël : Villars
Jean-Daniel IMESCH

En couverture : Lac des Audannes, grande course d'été en septembre 2022

Remise des textes pour le Piolutien N°1 – Janvier / Février 2023, avant le 20 décembre 2022.
Par courriel (document Word, Arial 12 sans interligne) à : willy.goetschmann@sunrise.ch.

Et vous saurez tout sur la vie du club en visitant le site www.le-piolet.ch

Courses hors programme le 1^{er} juillet 2022

La Norvège - Preikestolen

Chers amis randonneurs,

A la demande de notre Présidente,et comme je ne peux rien lui refuser, je vous fais part d'une randonnée emblématique que nous avons faite cet été, Richard et moi-même, lors de notre voyage en Norvège : le fameux Preikestolen qui surplombe à 600 mètres le Lysefjord.

Nous partons de la ville de Starvangen tôt le matin. Après avoir traversé plusieurs ponts qui relient les nombreux îlots de cette région et quelques tunnels, dont un sous la mer, long de 17 km, nous arrivons au départ de la randonnée.


Le chemin, parfois bien raide, est très bien balisé et entretenu. Soit par de larges pierres en escalier. Soit par de petits ponts et des claies en bois qui traversent des passages marécageux. Soit par des chaînes sur certaines parois, ce qui rend cette grimpe accessible à tous.

Tout au long du chemin des ouvertures dans les arbres qui le bordent, nous offrent des vues splendides sur le fjord d'un côté et des petits lacs de l'autre.

Après 4,5 km et 4h30 de montée (3h20 sans les pauses) l'énorme paroi, avec son plateau au sommet, se dresse devant nous. La vue sur le Lysefjord est époustouflante !! Par chance il n'y a pas beaucoup de monde et nous profitons de faire quelques photos.....sans trop nous approcher du bord.

La nature nous offre de magnifiques cadeaux, le souvenir de cette randonnée en fait partie et nous espérons vous avoir fait partager un peu de ce que nous avons éprouvé.

Laila Clerc





R. Vugliano & Cie

Boulevard Carl-Vogt 51
1205 Genève
Tél.: 022 328 26 08
Fax: 022 328 04 53
Email: info@vugliano.ch
http://www.vugliano.ch

peinture décorative

gypserie

peinture

peints

pose de moquette

architecture d'intérieur

• Gypserie • Peinture • Peinture décorative • Revêtements muraux • Revêtements de sols

PRINT@TIME.CH

print / web / design



Imprimerie **POT** sàrl

Avenue des Communes-Réunies, 78
1212 Grand-Lancy

Tél. : +41 22 794 36 77

www.print-on-time.ch

welcome@print-on-time.ch



VOIROL
OPTIQUE

Optométrie, Lunetterie, Lentilles de contact



30 Bd Carl-Vogt
1205 Genève
Tél.: 022 328 56 86
Fax: 022 328 56 08
Mail: info@voirolo.ch

Rue de Carouge 72-74
1205 Genève
Tél.: 022 320 12 75
Fax: 022 320 12 74
Mail: ppisanello@voirolo.ch



P.P.
CH- 1200 Genève 2
LAPOSTE 

Adresse de retour à :
Piolet club Genève, Rue Agasse 54, 1208 Genève



REVIDOR SA
SOCIETE FIDUCIAIRE

- Comptabilité
- Révision – Audit
- Expertise
- Administration
- Fiscalité
- Gestion de sociétés

54, rue Agasse
1208 Genève
www.revidor.ch
email : info@revidor.ch

Tél.: +41(0) 22 707 04 10
fax: +41 (0) 22 736 41 14



 **V. GUIMET FILS SA**
Entreprise de vidange hydraulique
depuis 1873

Canalisations – Travaux publics
Transports de matières dangereuses
Nettoyage de colonnes de chute
Contrôle des canalisations par TV

info@guimet.ch
<http://www.guimet.ch/>
Urgences 24h sur 24h

Rue des Buis 12
CH-1202 Genève
Tél. 022/906 05 60
Fax 022/906 05 66