



Le Piolotien

BULLETIN BIMESTRIEL OFFICIEL DU PIOLET CLUB DE GENEVE

Case Postale 556 – 1211 GENEVE 17



UNIVERS SPORTS

Le choix – Le conseil – Le service

Rue de la Servette 52 – 1202 Genève

Tél.: 022 733 33 58

Univers-sports@bluewin.ch

www.univers-sports.ch



Mot du Président

Insoutenable incertitude

Lors d'une récente randonnée hivernale par un temps exécration, sous la neige, bousculé par un vent violent et noyé dans un brouillard opaque, je ruminais sec sur la situation présente, envahi par une somme d'interrogations -pour moi toutes insolubles- et ce, même guidé par un montagnard chevronné et compétent. Comment s'orienter dans de telles conditions ? Quelle route optimale choisir ? Comment évaluer un danger imminent ? Comment juger la prise de risque ? Y-a-t-il des plaques à vent ? Est-ce raisonnable de s'y engager ? Que et comment faire si... ? Insoutenables incertitudes. Je n'ai pas trouvé de réponse immédiate à ces interrogations, me contentant, avec bonheur heureusement, de suivre mes camarades, tel l'herbivore de Panurge.

Ce n'est en tout cas pas l'hiver 2014-2015 avec son lot de tragédies en montagne qui me rassura beaucoup. Se sentir tout à coup si petit et démuné dans un environnement hostile qui nécessite tant de connaissances spécifiques pour y évoluer en autonomie et en relative quiétude. Tant de qualités qui ne s'acquièrent qu'avec une pratique régulière et soutenue de la montagne. Savoir analyser le terrain et évaluer les pentes, estimer les dangers environnants, observer les éléments non inclus dans les bulletins d'estimation du risque d'avalanche (comme l'inclinaison de la pente ou les accumulations de neige nouvelle), développer le sens de l'orientation, lire une carte correctement, utiliser sa capacité de raisonnement, savoir prendre une décision et en assumer le choix, etc. Que de qualités faut-il acquérir au fil des années pour quelques heures de plaisir !

Chose intéressante, l'éditorial d'Ulysse Lefebvre du dernier Montagnes Magazine (mars 2015) soulève une réflexion similaire. Je vous invite à le lire.

Il y a des marronniers, des faits dont on parle de manière récurrente, que l'on aimerait bien couper court. Voire en arracher les racines, une par une s'il le faut. À mi-parcours d'un hiver d'abord très sec puis finalement bien fourni en neige, un premier bilan malheureusement provisoire indique que le nombre de personnes décédées en avalanche risque d'être plus élevé encore que l'année passée. Et le macabre décompte recommence.

La faute à qui, à quoi ? À ce manteau neigeux difficile à lire, avec sa sous-couche fragile et une grosse épaisseur de poudre soudaine ? Aux températures très variables, du froid intense au redoux et au fœhn ? À l'inconscience de certains skieurs aguerris, galvanisés par deux ballons gonflables dans le dos ? À l'innocence non moins dangereuse des autres, candides novices ? La faute à une mauvaise connaissance du triptyque de sécurité DVA-pelle-sonde alors ? Ou serait-ce plutôt un défaut de mise en pratique des méthodes d'évaluation du risque, de Munter et Cie ? Ah non attendez, je sais ! La faute à Météo France, avec ses BERA parfois imprécis, forcément insuffisants pour prendre une décision, et son ambigu risque 3 (...) ? Il ne s'agit bien, pourtant, que d'une estimation, indicative. Alors la faute à qui bon sang ? ! Trouvez-nous un coupable ! Dites-nous vers qui pointez le doigt accusateur !

Sans rentrer dans le détail (nous y reviendrons bien assez tôt en fin de saison), le fait est que parmi les victimes récentes, on compte des skieurs aguerris, des vieux cafistes expérimentés, des guides même, mais aussi des mêmes, dans un contexte de sortie encadrée, dont un malheureux sans DVA... Alors quoi ? La faute à pas d'chance ? Bien pratique, lorsque le rationnel s'épuise, butant sur le faisceau de causes probables énoncées ci-dessus, lorsque l'équation à multiples inconnues se combine à un système de probabilités, le recours au hasard est bien pratique, même parmi les personnes les plus rationnelles. Comme au pied du mur, ou plutôt au bord du gouffre, lorsque l'on implore un dieu auquel on ne croyait pas jusque-là. Juste au cas où.

Au pied de ce mur de lamentations, à l'instar des chiffres des accidents de la route dévoilés chaque année, il faut pourtant croire encore et encore en la responsabilisation, croire que la formation des skieurs à la lecture de la neige peut porter ses fruits, que le maniement d'un DVA s'apprend aussi, savoir aussi que le matériel de sécurité, de plus en plus performant, n'évitera à personne d'être cassé en morceaux dans une coulée, que Météo France fait un travail toujours plus pointu pour donner des tendances. Croire enfin que les professionnels de la montagne sont parmi les plus

qualifiés pour vous faire passer un bon moment dans un cadre de sécurité non pas totale mais optimale.

Au-delà de tout ça, il faudra surtout être capable de se poser la question individuellement, personnellement, de manière intime presque, et avoir une démarche active de prise de décision. Les copains y vont, le guide y croit, le BERA n'est pas alarmant, j'ai un sac ABS à 800 euros, un champ de poudre qui me tend les bras. Oui mais moi, je ne le sens pas. Alors j'y vais ou j'y vais pas ?

A chacun également de partager (ou non) cette réflexion de Lionel Tassan (MM, mars 2015) : « *La montagne est, et doit rester, de par son caractère absolument imprévisible, à l'écart des réglementations. N'est-ce pas ce côté aléatoire qui fait aussi que nous l'aimons ?* ».
Choisi ton camp, camarade...

Jacques

RAPPORTS DE COURSES

Course du 1^{er} groupe : Le dimanche 22 février Col Ratti en lieu et place du Roc de Tavanneuse

Il ne faudrait jamais reconnaître une course qui est au programme, non pas que ce ne soit point utile concernant la sécurité, l'organisation, la logistique, etc., mais vous pouvez être sûr que pour des raisons liées à la météo, cette course là, vous ne pourrez jamais la faire le jour prévu.

Donc le jour prévu, la course prévue au Roc de Tavanneuse, compte tenu de la météo prévisible (moche), est remplacée par une course au col Ratti. C'est une course classique pour l'initiation et qui ne présente pas par conséquent de grosses difficultés.

Nous sommes 4 membres actifs et 4 membres sympathisants à nous retrouver dans le parking de la mairie de Thônex et à nous mettre en route pour rejoindre le col de l'Encrenaz. Nous chaussons nos skis et progressons par la piste d'accès aux Chalets de l'Aulp. L'itinéraire s'oriente ensuite vers le col Ratti pour continuer la montée au-dessus des chalets, sur la large croupe du Char des Quais et rejoindre après le col de la Basse.



La visibilité est précaire et plus nous nous approchons du col Ratti, plus le brouillard est dense. Pas facile dans ces conditions de trouver son chemin. Il faut se rendre à l'évidence, le modeste

but que nous nous sommes fixés ne peut être atteint et nous sommes contraints de rebrousser chemin avant même d'arriver au col.

En redescendant, la visibilité s'améliore mais la neige tombée pendant la semaine est lourde. Nous trouvons un abri pour le pique-nique, qui restera le meilleur moment de la journée. Nous rejoignons nos voitures par l'itinéraire de montée.

Rien n'aura été facile pendant cette journée. Trouver un bistrot ouvert dans la région un dimanche après-midi relève de l'exploit. C'est à Mieussy que nous découvrons l'endroit rare et que nous pouvons déguster une bière avant de retourner à Genève.

Michel Bugnon



Balade au clair de lune le mercredi 25 février. Restaurant La Grange de la Dôle



Ce ne sont pas moins de 12 Piolutiens dont 3 sympathisantes qui, vers les 19h30 se sont retrouvés au restaurant de la Grange de la Dôle afin de partager une fondue à la française ! Une bonne partie de la troupe s'était donné rendez-vous à la Givrine et à pied ou en raquettes pour se rendre au restaurant. D'autres c'est en ski de randos, partis près de la Vattay et par le sommet de la Dôle qu'ils ont rejoint le lieu de rendez-vous. Soulignons l'effort de notre infatigable octogénaire qui une fois de plus a chaussé les skis de randos. Ce fut un vrai plaisir que de partager ce moment avec lui Raymond. Encore une bien belle soirée passée dans une franche amitié.



Course du 2^{ème} groupe, le samedi 8 mars Prévue au Plateau de Sommand, mais voilà !

Contrairement au but proposé, cette sortie à rebondissements s'est déroulée sur conseil de Jean-Daniel Baud, le responsable, à Plaine-Joux en raison de l'affluence occasionnée entre Praz-de-Lys et Sommand, par une manifestation sportive. De plus, Jean-Daniel Baud malade doit se désister, bien à regrets. Le groupe à l'abandon doit aussi se passer d'Henri, pas bien durant la nuit précédente. En résumé nous ne sommes plus que six, André, Albert, Dominique, Franck, Gilbert, et Roland, mais supportés par un soleil radieux, certains diront même la météo du siècle !


Au départ de Chêne, le but est fixé au Self de Plaine-Joux ou les neuf heures s'imposent. Merci Gilbert. Dès le départ nous mettons les raquettes. Ah quel plaisir ! Les sommets se dévoilent au fil de la grimpe pour accéder à la Pointe de Miribel. La vue circulaire est incomparable, nous ne sommes pas seuls... Après vous.... Je vous en prie.... Mais faites, il y a de la place pour tout le monde. Bref tout le monde il est gentil !

La faim justifiant les moyens, nous descendons sur les chalets d'Ajon et jetons notre dévolu sur un emplacement de pique-nique qui nous tend les bras. La neige arrivant à la hauteur des bancs et Nadine de Rotschild étant absente, c'est assis sur la table, ne lui en déplaise, que nous festoyons tout en dégustant quelques crus d'ici et d'ailleurs. Rétrospectivement, au propre comme au figuré, ce fut une belle descente. Une dernière panachée au Self (Re-merci Gilbert) met fin à cette superbe journée.

Dédé, notre chauffeur, toujours aux petits soins, nous offre un baroud d'honneur à travers la campagne genevoise avant d'arriver enfin à Chêne, tout souriant. Quelle classe.

Roland





Course du 1er groupe, le samedi 21 et le dimanche 22 mars. Ski rando: le Wildhorn

Il est 7h30, nous sommes sept Piolutiens dont une sympathisante et nous dégustons le café chez Jean-Daniel à Signy.

La météo de ce week-end n'est pas des plus engageante. Mais voilà nous y allons et nous verrons bien. Partis, nous suivons l'itinéraire Bulle, Château d'Oex, Zweisimmen, La Lenk puis arrêt au restaurant l'Alpenrösli marquant la fin du long trajet en voiture. A 11h00 nous avons rendez-vous avec le taxi bus qui nous emmènera par une route privée à Iffigenalp point de départ pour la montée à la cabane. Nous avons une bonne demi-heure pour nous refaire une santé dans l'attente de notre taxi. A 11h10 nous démarrons et après une petite demi-heure de route, nous voilà prêts à entamer notre rando. Jusqu'à la cabane c'est 750m de dénivelé à effectuer, tout d'abord sous une pluie fine puis vers 1700m sous la neige.

En file indienne derrière notre guide Cédric nous entamons dans un rythme tranquille, une assez longue traversée de l'Iffigtal jusqu'au lac Iffigsee. Il faut bien penser à notre septuagénaire. Après une petite pause sous la neige, nous repartons de plus belle. La visibilité n'est pas terrible, il neige, mais la trace est bonne. Depuis le lac, pour certains, c'est à pas de géant jusqu'à la cabane, alors que pour les autres, c'est toujours au même rythme tranquille qu'ils l'atteignent.

Arrivés à la cabane nous prenons possession de nos appartements et surtout nous nous mettons au sec. Et voilà, il faut tuer le temps jusqu'à l'heure du repas. Alors tout y passe soupe, bière, eau, lecture, discussions et pourquoi pas une petite sieste mais oublier l'apéro bien sûr.

Tout le monde est à table prêt à être servi pour un bon repas dans une très bonne ambiance. Dehors le vent souffle et la neige continue de tomber. Le lendemain matin, petit déjeuner à 7h30 et si le temps le permet départ à 8h00. Nous sommes les sept dans le même dortoir prêts à tomber dans les bras de Morphée.


Une bonne nuit réparatrice et voilà que le dimanche s'ouvre à nous par un temps maussade. Le vent souffle, un épais brouillard enveloppe dame nature. La neige a cessé de tomber et elle recouvre le sol d'une épaisse couche. La météo ne se montre pas très clémente, des éclaircies sont prévues pour la mi-journée.

Nous prenons un bon petit déjeuner et dans un enthousiasme assez mitigé, nous décidons de partir. Nous verrons bien en cours de chemin. Il faut noter que nous ne sommes pas les seuls à prendre cette décision. Des randonneurs en raquettes et à skis optent pour la même attitude. Et nous voilà partis dans une bonne trace et sous une belle neige fraîche mais avec une visibilité médiocre, au gré des allées et venues du brouillard. Nous montons ainsi jusqu'aux environs de 2700m pour les uns, 2900m pour les autres, sans que la moindre éclaircie ne se manifeste. Par prudence nous décidons de rebrousser chemin. A une prochaine pour le sommet !

A la cabane, pour le retour, l'itinéraire choisi est de prendre la direction du col Heideloch au-dessus du lac Iffigsee puis de remonter au sommet Iffighore. Dans cette partie, la météo nous gratifie de

quelques bons rayons de soleil mais aussi de quelques belles rafales de vent. Du sommet, il ne nous reste plus qu'à apprécier une magnifique et longue descente jusqu'aux voitures. C'est au restaurant l'Alpenrösli que nous prenons le dernier verre de l'amitié et c'est le retour à Genève.

Willy



Course du 2ème groupe, le dimanche 12 avril. Marche au Salève

Ce dimanche 12 avril 2015 avec un soleil radieux ce sont 5 piolus, A.Perrottet chef de course, par intérim (car Nénès organisateur de cette sortie a déclaré forfait souffrant d'un récurrent mal de dos) R.Hoegen, J.D.Baud, D.Oger, et H.Bochud se retrouvent à 08.30 h. au Resto Bersier à Veyrier pour le café croissant, puis Albert nous propose de nous retrouver au Coin où les voitures supplémentaires seront parkées.


Et du Coin (alt.666m.) Jean-Daniel Baud et Dominique Oger vont effectuer la montée du Salève par le sentier d'Orjebet jusqu'aux Crêts avec un dénivelé de 600m et ce en 1 h. 20 et ensuite continuer pour se retrouver les cinq à l'antenne de l'Observatoire.

Quelques mots sur l'origine du sentier d'Orjebet, il fut créé en 1905 par la section Genevoise du Club Alpin Suisse, ce sentier est parmi les plus populaire du Salève, son nom lui a été donné à la mémoire d'un certain « Orjobet paysan du Coin » ayant accompagné Horace-Bénédict de Saussure au Salève et lui ayant montré entre autre la fameuse Grotte avec le trou de la Tine.

Quant à A.Perrottet, R.Hoegen et H.Bochud, nous montons en voiture jusqu'au parking de la Croisette et après s'être équipé, nous partons en direction des Crêts pour rejoindre à travers pâturages le chalet de la Pile que nous laissons de côté pour poursuivre en direction de Grange Gaby tout au serpentant le sentier,(une vue panoramique splendide nous offrant le massif du Mont-Blanc et ce jusqu'aux dents du Midi), pour atteindre les Rochers de Faverges, ou un panneau nous informe qu'une mine de fer se trouve sous nos pieds, ce bref arrêt nous permet de nous désaltérer avec un gobelet de thé, et d'entrer en communication avec les 2 courageux piolus qui

nous informent que tout va bien et qu'ils nous retrouverons comme prévu à l'Observatoire, quant à nous, nous arpentons le coteau du pâturage pour arriver au sommet d'où nous assistons à des essais de décollages de parapentistes qui par manque de courants ascendants vont s'échouer quelques centaines de mètres plus bas, puis nous continuons notre randonnée à travers les pâturages du sommet pour arriver à l'antenne de l'Observatoire à 11 h.30 où nous pouvons bénéficier d'une table de pique-nique et le temps de préparer l'apéro et voici qu'arrivent J.Daniel et Dominique. C'est un endroit très prisé des familles qui peuvent pique-niquer en toute sécurité avec les enfants. Avec ce soleil généreux, nous apprécions d'autant plus notre casse-croûte accompagné d'un capiteux vin rouge du domaine du Château du Crest de Jussy offert par J.Daniel. Le retour au parking de la Croisette, tout en admirant la vue sur la rade de Genève, son jet d'eau, la ville, toute la campagne genevoise surmontée de la chaîne du Jura s'effectuera en une 1h00. et c'est à cinq dans la voiture d'Albert (Merci Albert) que nous effectuerons la descente par la route de la Croisette pour rejoindre le stationnement du Coin, là après les remerciements à notre émérite chef de course Albert et la poignée de main, chacun va retrouver son foyer. Encore une belle et sympathique course à mettre au compteur !!!

H.Bochud



En couverture : Paysage hivernal : Balade aux Molunes le 17 02 2015



stormatic s.a.
Fabrique genevoise de stores

Stores à rouleaux – Tentes solaires
Stores à lamelles
Réparations – Stores intérieur

Route de Pré-Marais 46
1233 Bernex-Genève
Tél.: 022 727 05 02
Fax 022 727 05 10

Email: info@stormatic.ch
<http://www.stormatic.ch>

- 10 % Sur présentation de cette annonce à tous les membres

Daniel Schulthess s.a.

TOITURES



ETANCHÉITÉ - COUVERTURE
FERBLANTERIE

FAX 022 706 17 39

022 706 17 30



Des Gouttes & Cie SA
Agence Partenaire AXA Winterthur

Route de Chêne 5
1207 Genève
Tél.: 022 737 19 19

geneve.desgouttes@axa-winterthur.ch

PROCHAINES COURSES

Course du 1er groupe, Le dimanche 3 mai Rando à ski

Rendez-vous : Mairie de Thonex à 6h45, départ 7h00 pour Flaine selon la météo

Matériel : Pour une rando à ski.

Organisateur et inscriptions : Stanislas Varin

Course du 2ème groupe : le dimanche 24 mai Marcheurs, Lac de Peyre

Rendez-vous: salle communale de Chêne-Bougerie à 7h45, départ 8h00

Caractéristique : randonnée depuis le col de la Colombière vers le lac de Peyre. Pour les plus courageux, et selon les conditions météo, poursuite de la montée vers la pointe de Balafrasse et la pointe du Midi et retour vers le lac de Payre. Pique-nique.

Organisateur et inscriptions : Dominique Oger, 079/203 21 41

Course du 1^{er} groupe : Les 11, 12, 13, 14 juin Cereste – Luberon

Logement : Gîte confortable « Le Mas de la Baou » avec piscine naturelle.

Au programme : Diverses randonnées et escalade.

Rendez-vous : Jeudi 11 juin à 8h00, le lieu est à définir. Possibilité de faire un départ le vendredi.

Matériel : Bonnes chaussures de marche et bâtons. Pour l'escalade : baudrier, chaussons, casque, descendeur ou grigri, mousquetons, sangles et cordes.

Inscriptions : dernier délai : stamm du 6 mai 2015. Merci de vous inscrire au plus vite

Organisateur : André GARDEL tél. privé : 022 566 40 46 - portable : 079 351 33 46

Email : andre.gardel@netplus.ch. Descriptif : site. Autres infos : <http://www.le-piolet.net>

Course du 2ème groupe : Les 27 et 28 juin Le Val d'Arpette

Cette course prévue les 20 et 21 juin est reportée au samedi 27 et dimanche 28 juin.

Rendez-vous: Parking chemin de la Chatière Arare à 7h00. Départ 7h15

Matériel: équipement de marche, bâtons et habits selon météo Piquenique pour le samedi midi.

Logement au relais d'Arpettes avec demi-pension env. CHF.- 95.

Randonnées: 1) Vallon d'Arpette 2) Montée à la Brea en direction de la cabane d'Orny.

Inscription et réservation au plus vite auprès d'Henri Bochud. tél. 022 771 20 23 ou à hbochud@bluewin.ch. Descriptif et autres infos: site <http://www.le-piolet.net>

REMISE DES TEXTES POUR LE PROCHAIN PIOLUTIEN DE JUILLET AOUT 2015

D'ici le 20 juin

Envoyer par e-mail (document Word) à :

andre.gardel@netplus.ch et willy.goetschmann@sunrise.ch

Vous saurez tout sur la vie du club en visitant le site www.le-piolet.net



R. Vugliano & Cie

Boulevard Carl-Vogt 51
1205 Genève
Tél.: 022 328 26 08
Fax: 022 328 04 53
Email: info@vugliano.ch
http://www.vugliano.ch

peinture décorative

gypserie

peinture

peints

pose de moquette

architecture d'intérieur

• Gypserie • Peinture • Peinture décorative • Revêtements muraux • Revêtements de sols

**REVETEMENTS DE SOLS, MURS ET PLAFONDS
RIDEAUX ET STORES INTERIEURS - DECORATION**

LACHENAL
SOURCE D'INSPIRATION

Rue de la Servette 25 – Tél. 022 918 08 88
www.lachenal.ch

**VOIROL
OPTIQUE**

Optométrie, Lunetterie, Lentilles de contact



30 Bd Carl-Vogt
1205 Genève
Tél.: 022 328 56 86
Fax: 022 328 56 08
Mail: info@voiroil.ch

Rue de Carouge 72-74
1205 Genève
Tél.: 022 320 12 75
Fax: 022 320 12 74
Mail: ppisanello@voiroil.ch



LES MANIFESTATIONS 2015

JANVIER

Mercredi 7 - dès 19.00 h. Stamm - Hôtel Calvy
Verre de l'Amitié à l'occasion de l'an nouveau. Présentation DVD sur la sécurité en Randonnée à ski.

- Groupe 2 Samedi 10 - Skieurs-marcheurs : Megève : A. PERROTTET
Vendredi 16 Repas des aînés, Restaurant Claire – Vue à Meyrin : Le Comité
Groupe 1 Dimanche 18 - Ski rando: La Haute Pointe + exercice DVA : W. GOETSCHMANN

FEVRIER

Mercredi 4 - 20.30 h - Assemblée - Hôtel Calvy

- Groupe 2 Samedi 7 - Raquettes-marcheurs: dans le jura : P.JENNI - F.MANIERKA
Groupe 1 Dimanche 22 - Ski Rando: Roc de Tavaneuse : M. BUGNON
Tous Mercredi 25 - Balade au Clair de Lune : La Grange de la Dôle : JD. IMESCH - A.GARDEL

MARS

Mercredi 4 - dès 19.00 h – Stamm - Hôtel Calvy

- Groupe 2 Dimanche 8 Raquettes-marcheurs: Plateau de Sommand : JD. BAUD
Groupe 1 Samedi 21-dimanche 22 - Ski rando: Le Wildhorn + guide : W. GOETSCHMANN

AVRIL

Mercredi 1 - 20.30 h - Assemblée - Hôtel Calvy

- Groupe 1 Samedi 18 - dimanche 19 - Ski rando: Vallée d'Aoste : JD. IMESCH
Groupe 2 Dimanche 12 - Marcheurs: Le Salève : E. DETRAZ

MAI

Mercredi 6 - dès 19.00 h - Stamm - Hôtel Calvy

- Groupe 1 Dimanche 3 - Ski rando: Haute-Savoie, S. VARIN
Groupe 2 Dimanche 24 - Marcheurs: Aravis : D. OGER

JUIN

Mercredi 3 - 20.30 h - Assemblée - Hôtel Calvy

- Groupe 1 jeudi 11 à dimanche 14 - Escalade, marche, VTT et instruction au maniement de cordes : Luberon + guide : A. GARDEL
Groupe 2 Samedi 20-dimanche 21 Marcheurs: à déterminer H. BOCHUD

JUILLET

Mercredi 1 - dès 18.00 h - Assemblée en campagne et pétanque : Saint-Cergues (France) : Le Comité + JD. BAUD

- Groupe 1 Samedi 4 - dimanche 5 - Alpinistes, marcheurs: Grand Paradis : Silvio KOFMEL – W. GOETSCHMANN
Groupe 2 Dimanche 12 - Marcheurs: Pointe d'Autigny : R. DARBELLAY

AOÛT

- Groupe 2 Dimanche 16 - Marcheurs: à déterminer : R. HOEGEN
Groupe 1 Dimanche 23 - Alpinistes, marcheurs: Le Moléson. via-ferrata : F. BOURQUIN

SEPTEMBRE

Mercredi 2 - 20.30 h - Assemblée - Hôtel Calvy

- Groupe 2 Du jeudi 10 au dimanche 13 - Grande course d'été : Marcheurs: Saas-Fee
André GARDEL - Dominique OGER

Groupe 1 Du jeudi 10 au dimanche 13 - marcheurs: Grande course d'été : Tour des Dents
Blanches : S. KOFMEL

OCTOBRE

Mercredi 7 - 20.30 h - Assemblée - Hôtel Calvy (évent. Stamm)

Groupe 1 Dimanche 4 - Marcheurs: à déterminer : J. DUBAS

Groupe 2 Dimanche 11 - Marcheurs: à déterminer : D. OGER

NOVEMBRE

Mercredi 4 - dès 19.00 h - Stamm - Hôtel Calvy

Tous Dimanche 8 - Sortie d'automne : Le Comité

DECEMBRE

Mercredi 2 - 20.30 h - Assemblée générale - Hôtel Calvy

Tous Samedi 12 - dimanche 13 - Course de Noël : à déterminer : JD. BAUD

Grande course du mois de septembre du 1er Groupe Proposition d'une semaine de randonnée sur le GR 5

En tant qu'organisateur de la grande course du mois de septembre je vous propose une semaine entière de randonnée sur le GR 5. Il s'agit d'une magnifique traversée des Alpes qui nous mènera du lac Léman jusqu'à la Mer Méditerranée!

Vous pouvez aller sur les sites "moveyouralps.com" (très bonne présentation du GR5), "Gr5.fr" ou "ffrandonnee.fr" pour avoir une bonne idée du trajet des différentes étapes.

Etant donné qu'il s'agit d'environ 24 étapes journalières, je vous propose de le faire sur 3 années, ce qui représente donc des semaines de 7 à 8 jours de rando pour chaque départ.

La 1ère rando partira de St Gingolphe et finira à Chamonix en passant par la Chapelle d'Abondance, Col de Coux, Samoëns, Sixt, Anterne jusqu'à Chamonix. Beaucoup d'endroits de cette 1ère partie vous sont bien entendu familiers.

La 2ème rando partira des Contamines jusqu'à Briançon et la dernière semaine nous fera traverser les Alpes du Sud jusqu'à Menton.

Cette 1ère semaine partira le weekend du 5/6 et finira le weekend suivant le 12/13 septembre. Il y a bien entendu la possibilité de nous rejoindre en route le jeudi ou de ne faire qu'une partie du parcours.

Un premier sondage avait montré que pas mal de membres étaient intéressés à faire la semaine entière en septembre.

Le mois prochain, je vais vous faire parvenir un programme détaillé, en demandant de me dire assez vite si vous souhaitez participer.

Silvio Kofmel

Les cotisations

Les cotisations 2015 se montent à Fr. 70.- pour les membres honoraires et actifs
Et à Fr. 10.- au minimum pour les membres sympathisants.

Matériel du Club

Dès le 1^{er} mai 2013, le matériel du Club (cordes, etc.), est entreposé chez STORMATIC SA, Route de Pré-Marais 46 – 1233 BERNEX.

L'inventaire et le tri du matériel a été fait.

Contact : Philip NORMAND au no. 022 727 05 02 ou portable 079 347 50 80

RESTAURANT CLAIRE - VUE

CHEZ ELENA et FREDERICO RIZZETTO

21 Av. François-Besson
1217 MEYRIN
Parking à disposition
Fermé tous les jours entre 14h et 17h

Fermé le dimanche
Tél.: 022 782 35 98
Email: claire-vue@bluewin.ch



REVIDOR SOCIETE FIDUCIAIRE SA

- Comptabilité
- Révision – Audit
- Expertise
- Administration
- Fiscalité
- Gestion de sociétés

54, rue Agasse
Case postale 556 - 1211 Genève 17
www.revidor.ch
email : info@revidor.ch

Tél.: +41(0) 22 707 04 10
fax: +41 (0) 22 736 41 14

Imprimerie POT sàrl

Avenue des Communes-Réunies, 78 1212 Grand-Lancy / Genève
www.print-on-time.ch welcome@print-on-time.ch 022 794 36 77



PRINT ON TIME .CH

imprimerie - studio graphique - agence internet

P.P.
1200 GENÈVE 2

Changement d'adresse et retour à:
Case postale 556
1211 Genève 17



NOUVEAU CET HIVER



**PAUSE MONTAGNARDE
GOURMANDE ET CONVIVIALE**


FONDUE SUR RÉSERVATION
À PARTIR DE 10 PERSONNES

RÉSERVATION AU 06 18 70 72 59

JEAN PHILIPPE PONCHAUD

phildesnants@yahoo.fr

NANT BORRANT 1500M - LES CONTAMINES MONTJOIE



V. GUIMET FILS SA

**Entreprise de vidange hydraulique
depuis 1873**

**Canalisations – Travaux publics
Transports de matières dangereuses
Nettoyage de colonnes de chute
Contrôle des canalisations par TV**

**info@guimet.ch
http://www.guimet.ch/
Urgences 24h sur 24h**

**Rue des Buis 12
CH-1202 Genève
Tél. 022/906 05 60
Fax 022/906 05 66**