



Course du 1^{er} groupe – Tour du Wildhorn Au Jeune genevois du 10 au 13 sept 2020

Durée : 4 jours, Difficulté : ***. Dans la réserve naturelle de Gelten – Iffigen
Hébergement demi-pension en cabanes du Club Alpin Suisse.

Equipements à emporter : De bonnes chaussures de marche montantes, éventuellement des bâtons de randonnée, sac à viande, affaires de toilettes, lampe frontale, vêtements imperméables et chauds, habits de rechange, gants et bonnet, crème solaire, lunettes de soleil, une petite pharmacie personnelle et pique-nique pour le 1er jour. Pour les jours suivants se ravitailler aux cabanes.

Projet proposé et organisé par :

JP. Delisle

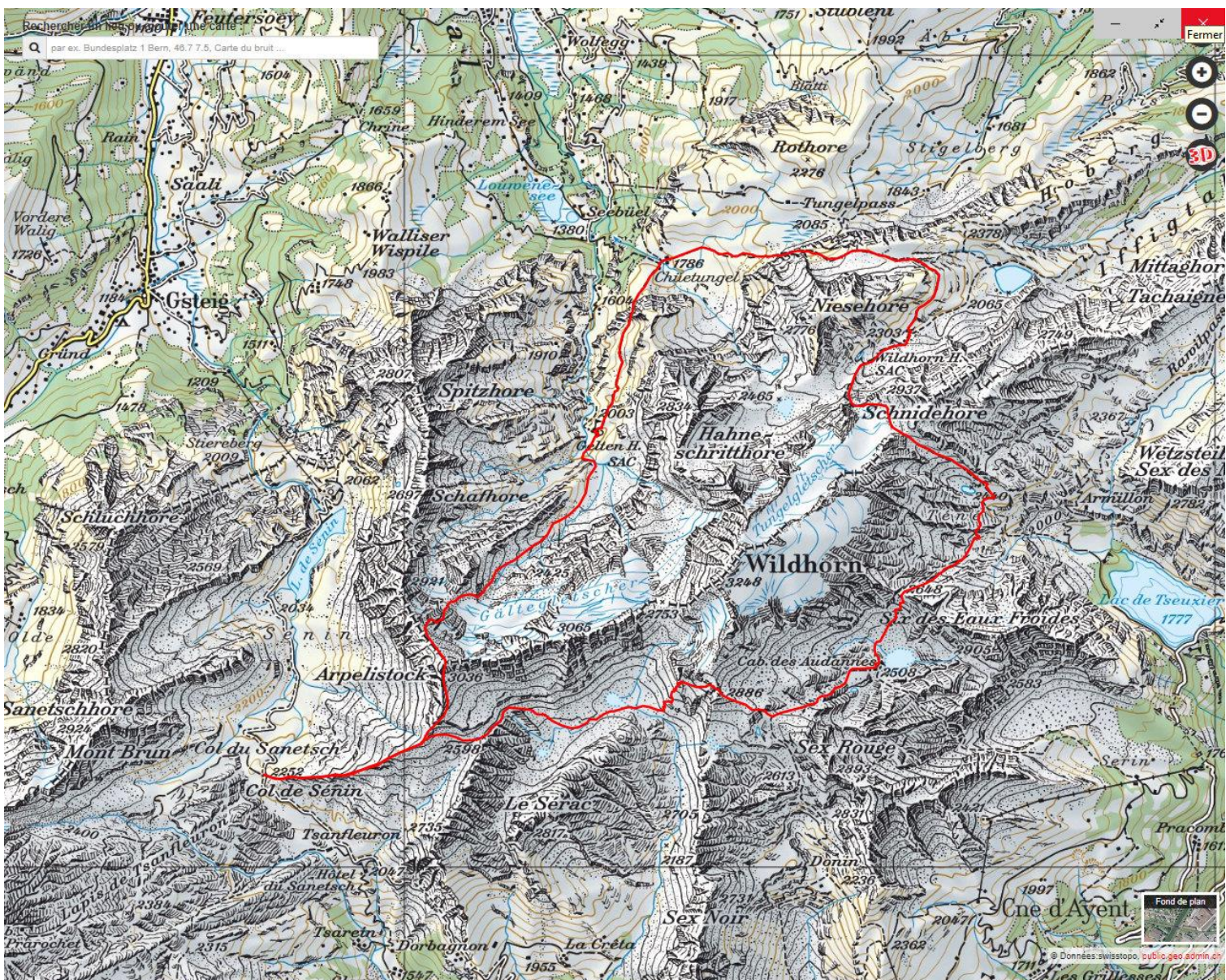
jean-paul@orange.fr

Tel. +33 7 86 57 07 17

W. Goetschmann

willy.goetschmann@sunrise.ch

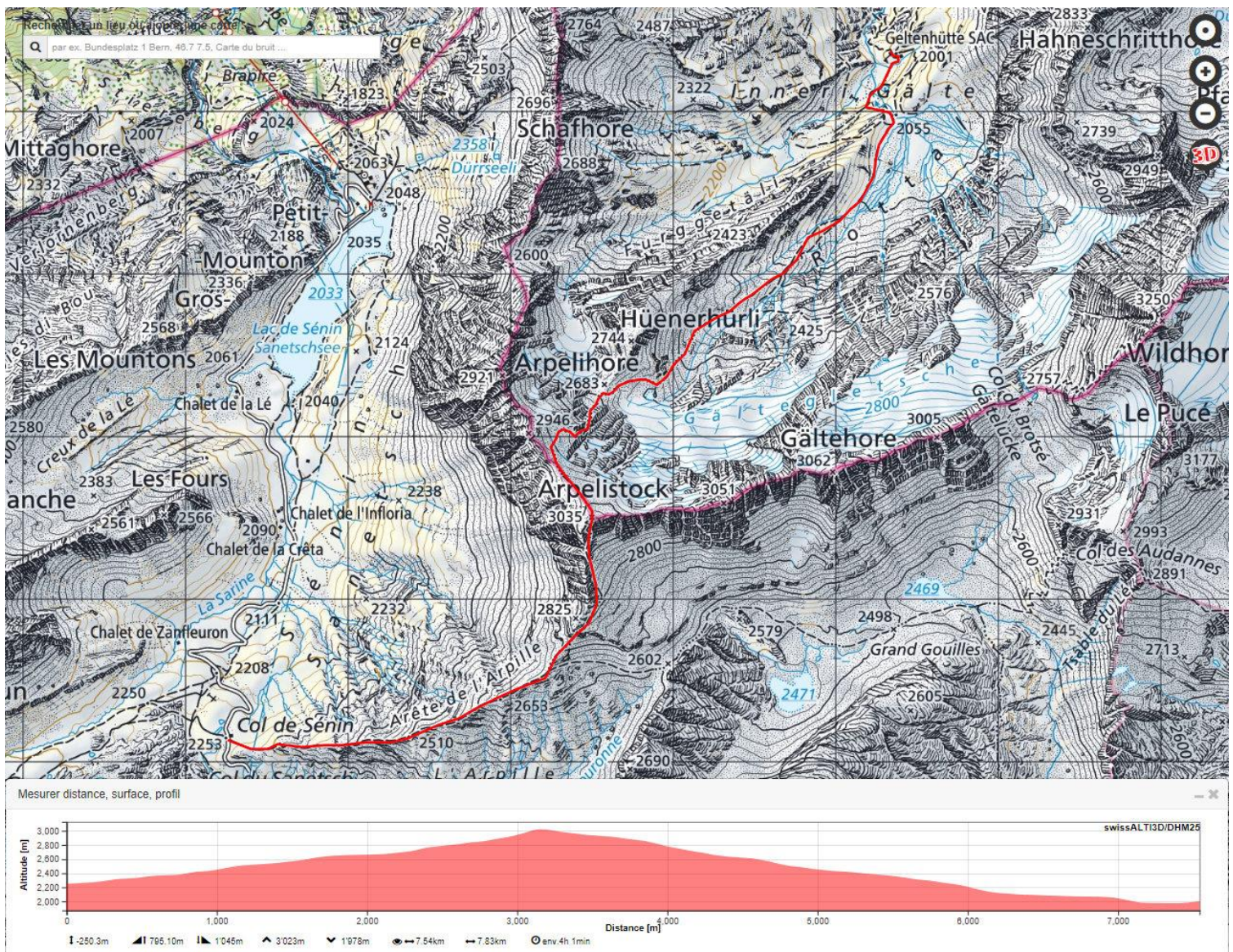
Tel. +41 76 441 13 31



1^{er} Jour Du col du Sanetsch à la cabane Geltenhütte Tel : 033 765 32 20



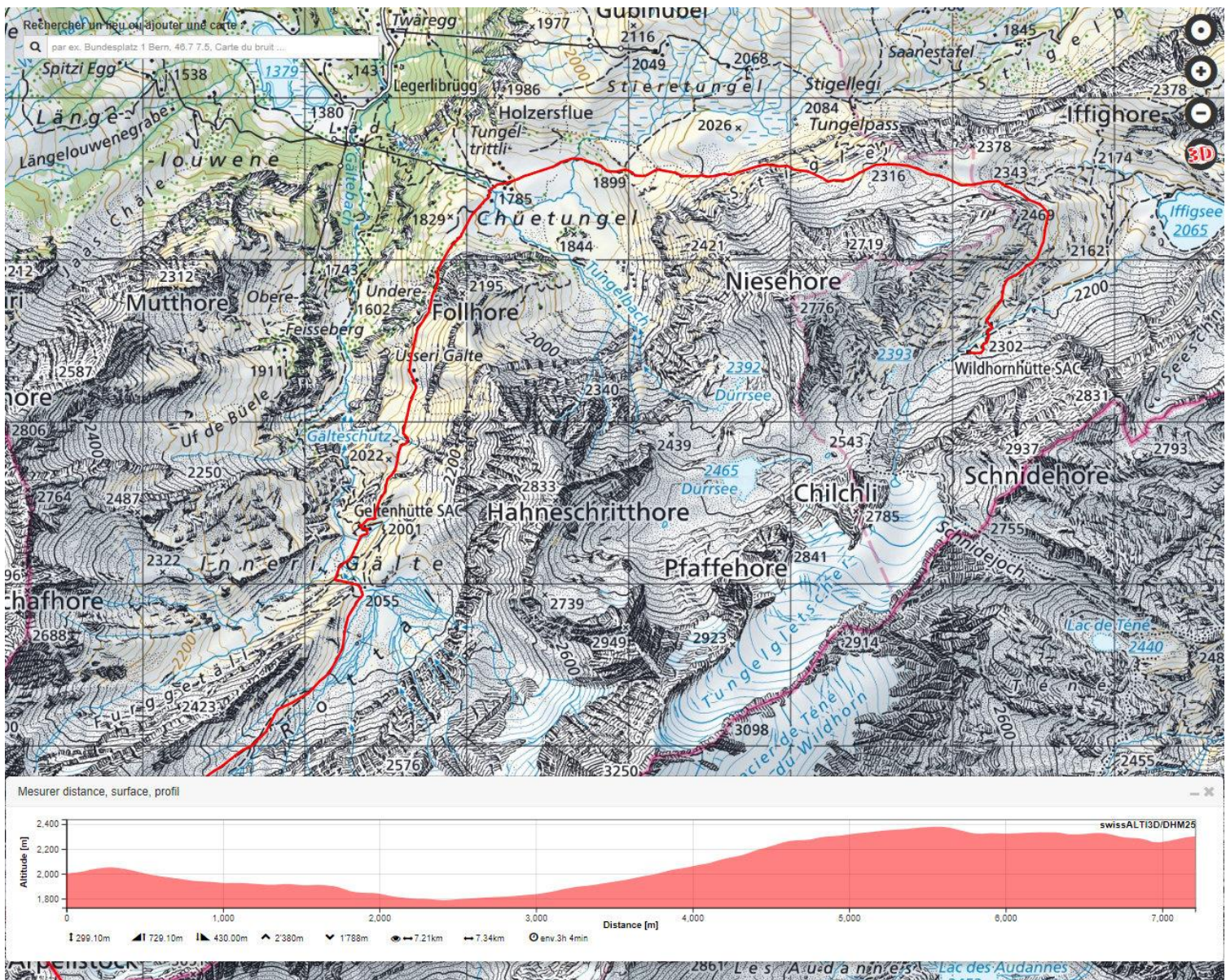
Depuis le col du Sanetsch, suivre l'arête de l'Arpille, direction E. Vers 2270m laisser à droite le sentier qui mène à la cabane des Audanes. Aux abords du Pt. 2823m le sentier passe à droite (E) de l'arête S de l'Arpelistock, et débouche dans une grande combe en caillasse. Il remonte ensuite jusque vers un petit col 2920m. Enfin il part vers une dernière combe exposée S. Nuitée en dortoir à la cabane Gelten SAC
Dénivelé +800m –1050m, distance 8km, temps 4h1/2



2^{ème} jour De la cabane Geltenhütte à celle du Wildhornhütte 033 733 23 82



Après une bonne nuit de repos, la randonnée du jour se déroule dans la réserve naturelle de Gelten – Iffigen où se succèdent les prairies alpines. Le rythme de la journée s'annonce tranquille, nous prenons le temps d'observer de plus près les beautés de la flore alpine et guettons chamois et marmottes. Nous contournons complètement le Niesehore et ses 2776 mètres pour gagner la cabane Wildhorn sur son flanc sud. Dénivelé +750m -450m, distance 8km, temps 3h1/2

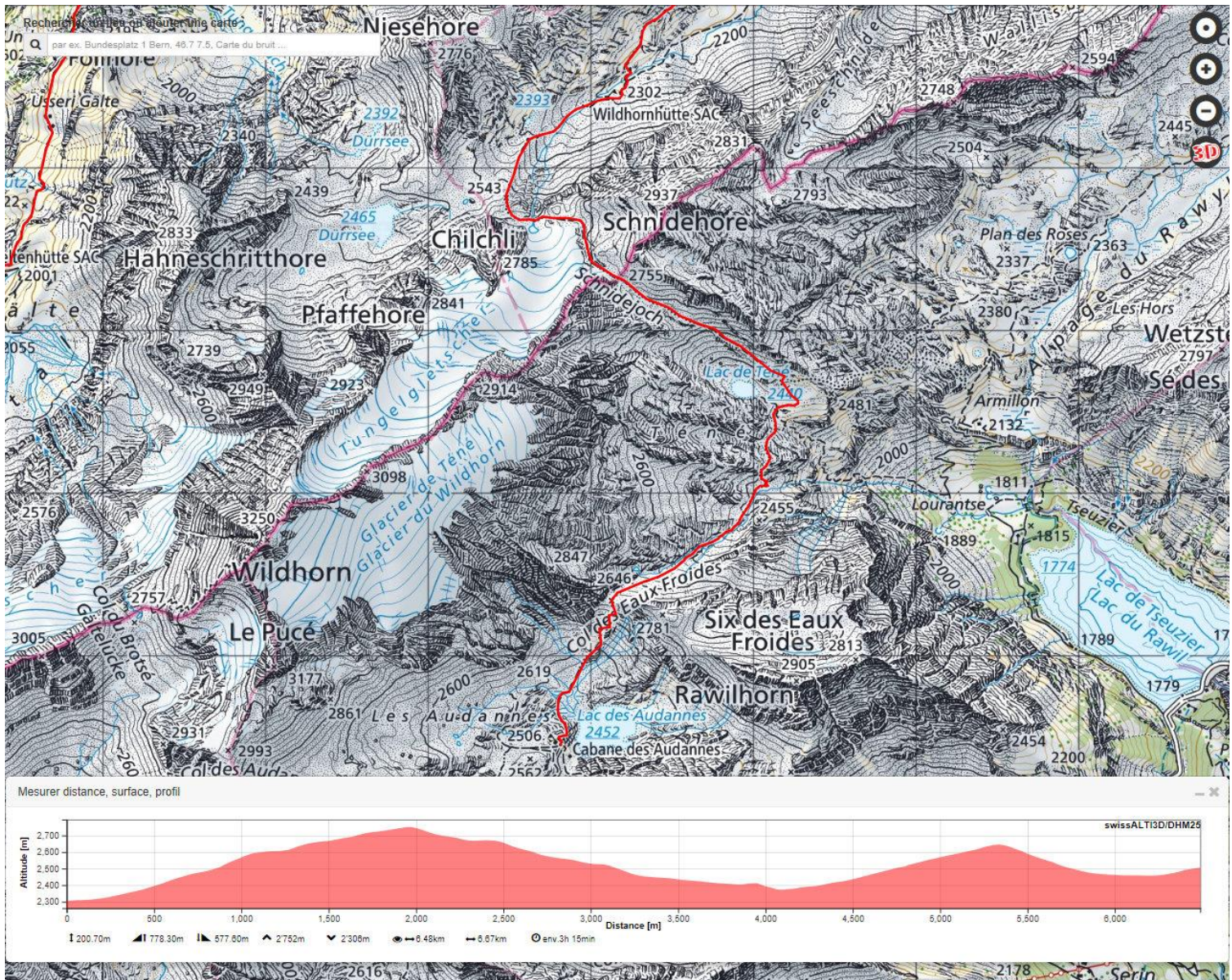


3^{ème} jour De la cabane Wildhornhütte à la Cabane des Audannes 027 398 45 50



Après un dernier « tchüss » en quittant la cabane, nous prenons la direction du col de Schnidejoch, qui marque la frontière entre les cantons de Berne et du Valais francophone, en contournant le glacier de Tungel puis descendre en direction de la cabane des Audannes en passant par le lac de Téné, puis par le col des Eaux-Froides et pour terminer la journée le Lac des Audannes et la cabane du même nom.

Dénivelé +800m -600m, distance 7km, temps 3h1/2.



4^{ème} jour de la cabane des Audannes au parking du Sanetsch.



Nous quittons avec regret la sympathique cabane des Audannes et le charmant lac du même nom pour gravir le col des Audannes. Le paysage est essentiellement composé de roches et de lapiaz sculptés par l'érosion durant des millénaires. Au loin se dessine l'arête de l'Arpille, notre ligne conductrice jusqu'au col du Sanetsch que nous avons quitté 4 jours plus tôt.

Dénivelé +600m -850m, Distance 10km, temps 4h1/2

